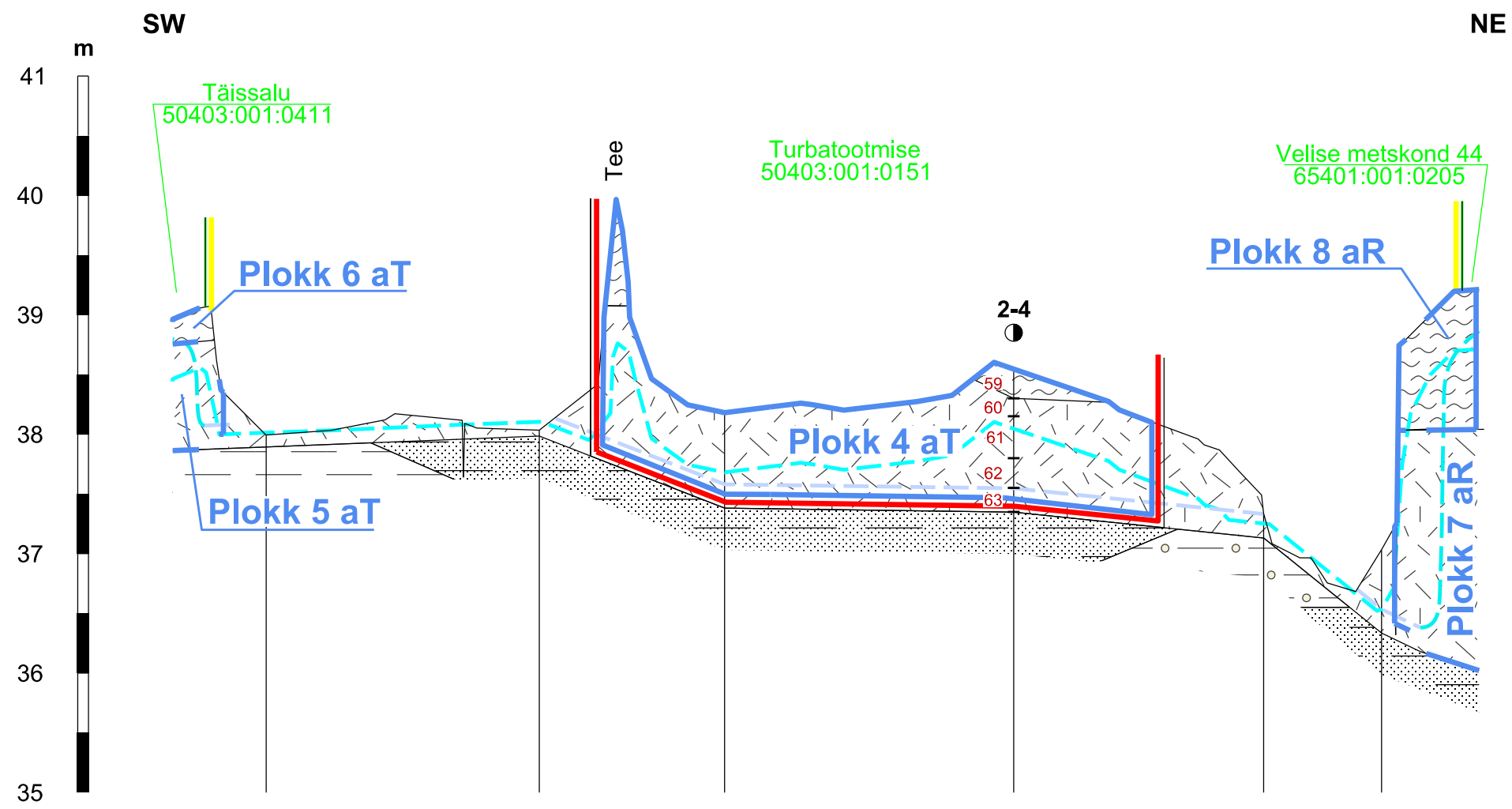
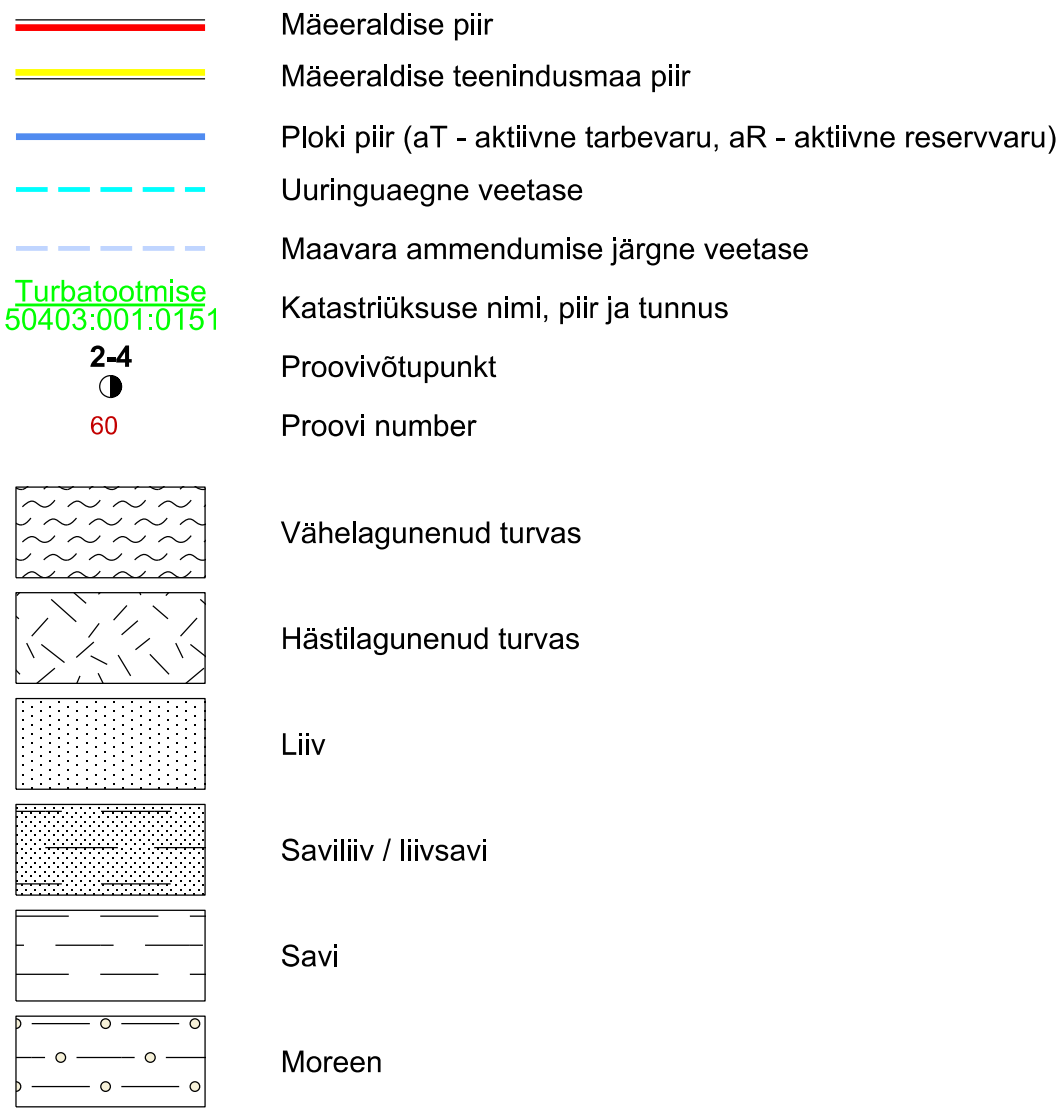


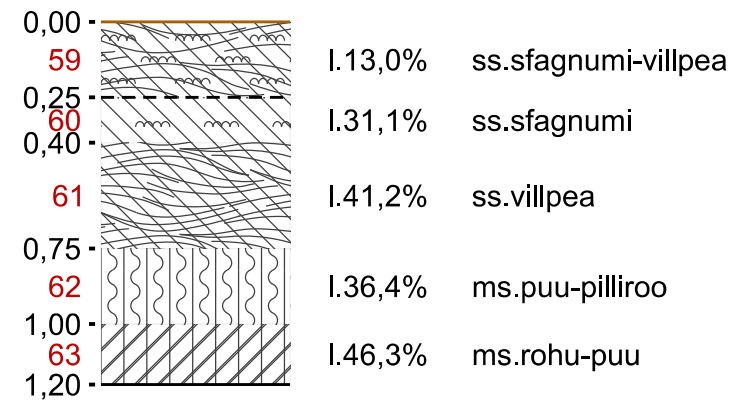
Läbilõige I-I'



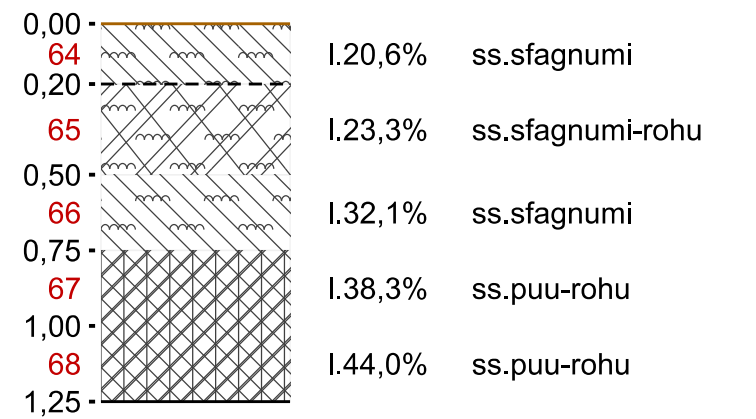
Piketi nr	2-1	2-2	2-3	2-4	2-5	2-6
Maapinna abs kõrgus, m	37,99	38,03	38,18	38,55	37,33	37,03
Lamami abs kõrgus, m	37,89	37,98	37,38	37,35	37,13	36,33
Turbalasundi kogupaksus, m	0,10	0,05	0,80	1,20	0,20	0,70
Vähelag. turbakihi paksus, m	-	-	-	0,25	-	-
Vahekaugused, m		229	155	242	210	99



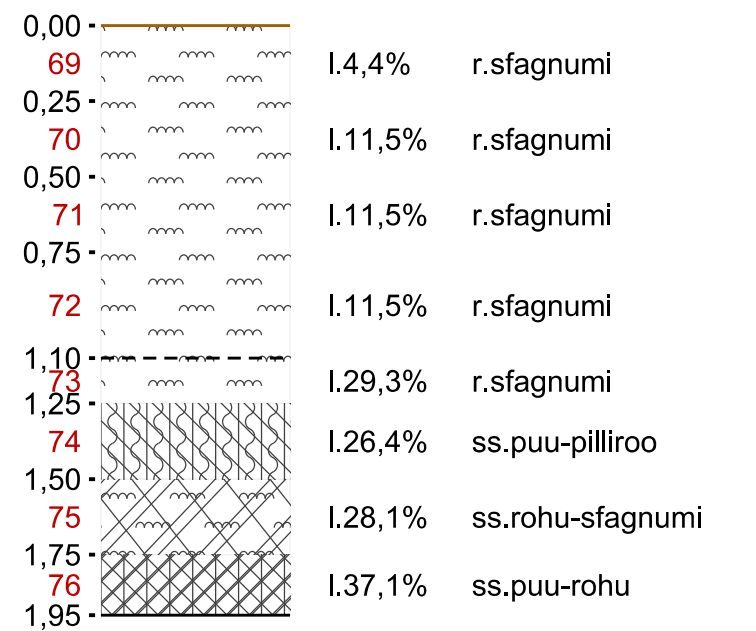
Botaaniline läbilõige 2-4 (M 1:25)



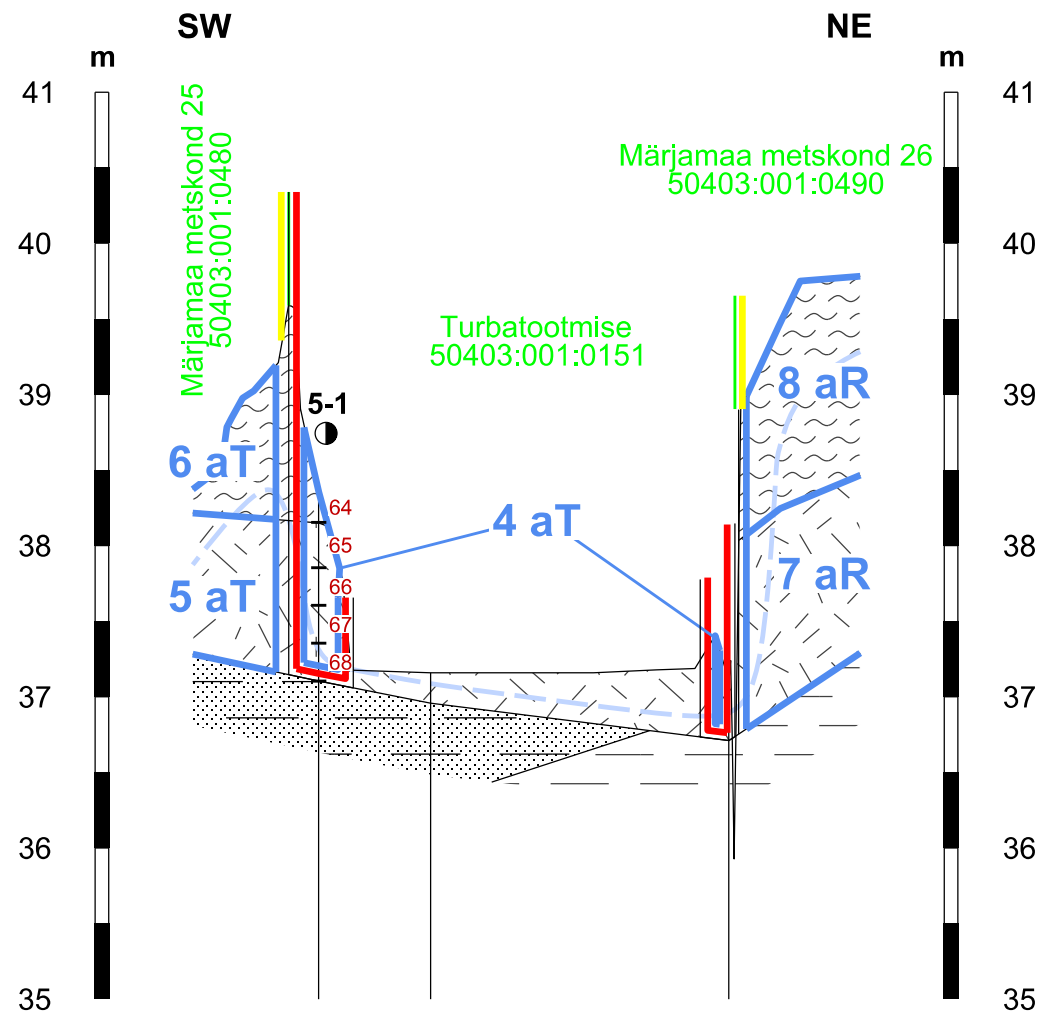
Botaaniline läbilõige 5-1 (M 1:25)



Botaaniline läbilõige 8-2 (M 1:25)

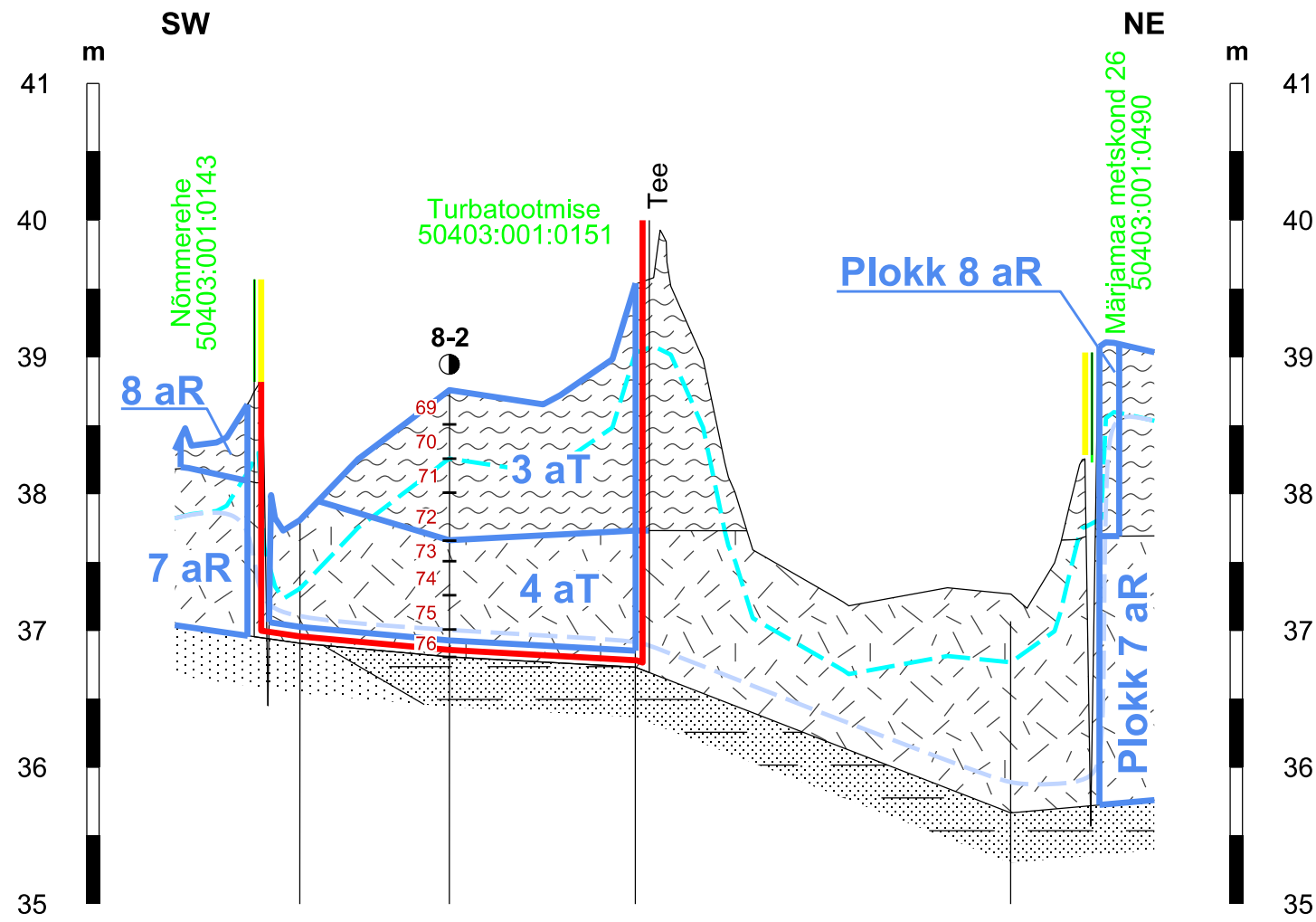


Läbilõige II-II'

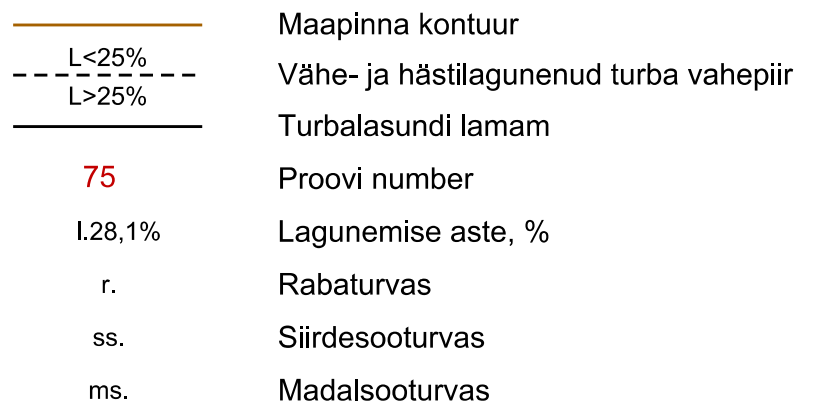
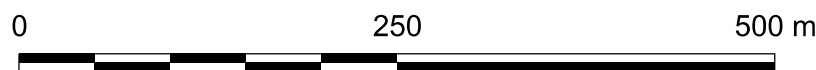


Piketi nr	5-1	5-2	5-3
Maapinna abs kõrgus, m	38,35	37,16	37,11
Lamami abs kõrgus, m	37,10	36,96	36,71
Turbalasundi kogupaksus, m	1,25	0,20	0,40
Vähelag. turbakihi paksus, m	0,20	-	-
Vahekaugused, m		74	197

Läbilõige III-III'



Piketi nr	8-1	8-2	8-3	8-4
Maapinna abs kõrgus, m	37,81	38,76	39,53	37,27
Lamami abs kõrgus, m	36,91	36,81	36,73	35,67
Turbalasundi kogupaksus, m	0,90	1,95	2,80	1,60
Vähelag. turbakihi paksus, m	-	1,10	1,80	-
Vahekaugused, m		109	136	275



Märkused:

- Kõrgused EH2000 süsteemis.
- Kasutatud tarkvara: Bentley PowerCivil for Baltics V8i (litsents: 70000661800020).

Objekti nimetus ja aadress		Joonise sisu		Geoloogilised läbilõiked I-I' ... III-III' ja botaanilised läbilõiked	
Orgita turbatootmisala Märjamaa vald, Rapla maakond					
Loa omanik		ERA Valduse AS		Graafiline lisa 2/3	
Metsanurga tn 2, Sõtko küla, Rapla maakond info@eravalduse.ee				Mõõtkava H 1 : 5000 V 1 : 50	
 OÜ Inseneribüroo STEIGER Männiku tee 104, 11216 Tallinn +372 668 1011, info@steiger.ee		Koostas	Tauri Põldema /Allkirjastatud digitaalselt/		Kuupäev 07.03.2024
		Kinnitas	Erki Vaguri /Allkirjastatud digitaalselt/		Töö nr 24/4736